


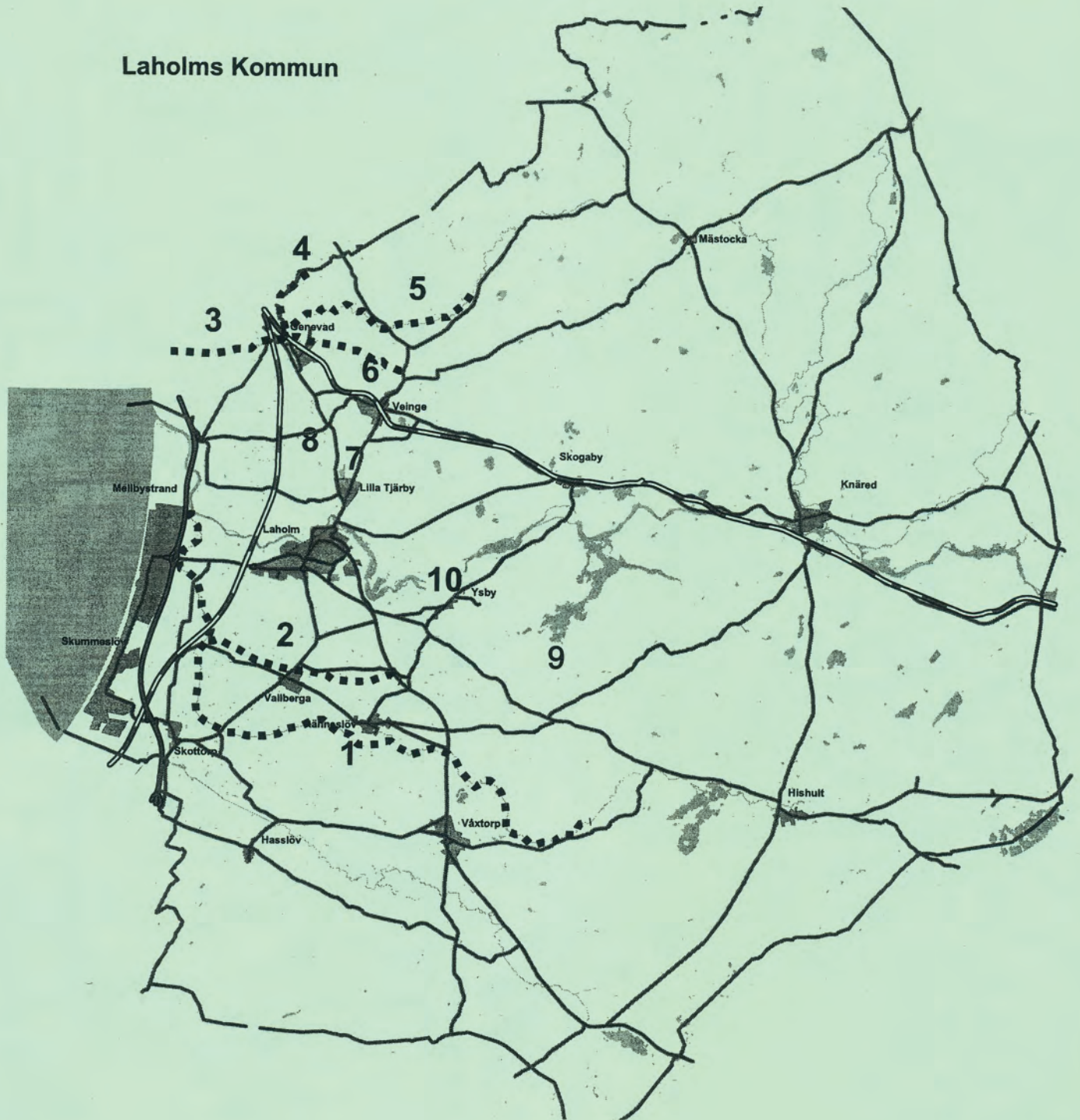
# SFK Abborren



## Kart och Regelbok över våra fiskevatten

Tryckår 2012

# Laholms Kommun



- |                |                             |
|----------------|-----------------------------|
| 1. Smedjeån    | 6. Vessingeån               |
| 2. Edenbergaån | 7. Lilla Tjärby sjö         |
| 3. Genevadsån  | 8. Rötebrodammarna          |
| 4. Alslövsån   | 9. Båt i Lagan vid Perstorp |
| 5. Brostorpsån | 10. Båt i Lagan vid Ysby    |

SFK ABBORRENS KARTBOK, DET LÅTER FAKTISKT INTE SÅ DUMT. ATT EN LITEN FISKEKLUBB SOM ABBORREN HAR SÅ MYCKET VATTEN TILL SINA MEDLEMMAR ATT EN KARTBOK ÄR NÖDVÄNDIG. VI HAR NU TVÅ BÅTAR SOM KLUBBENS MEDLEMMAR KAN DISPONERA.

ALLT VATTEN SOM VI HAR TILLGÅNG TILL ÄR INTE VÅRT EGET. SMEDJEÅN ÄR ETT FISKEVÅRDSOMRÅDE MED FISKEKORTSFÖRSÄLJNING TILL ALLMÄNHETEN, MEN DÄR GÄLLER KLUBBENS MEDLEMSKORT SOM FISKEKORT. SAMMA SAK GÄLLER LILLA TJÄRBY SJÖ. VÅRT ALLDELES EGNA VATTEN BEGRÄNSAR SIG TILL GENEVADSÅN UPPSTRÖMS TÖNNERSA KVARN SAMT BIFLÖDENA ALSLÖVSÅN, BROSTORPSÅN OCH VESSIGEÅN. UTÖVER DET HAR VI RÖTESBRODAMMARNAS MED UTSATT KARP. VAD SOM DOCK GÄLLER FÖR SAMTLIGA FISKEVATTEN ÄR ATT VI INTE ÄGER MARKEN, VI ÄR ALLTSÅ GÄSTER ANTINGEN HOS ETT FISKEVÅRDSOMRÅDE ELLER EN PRIVAT MARKÄGARE. DETTA STÄLLER EXTRA HÖGA KRAV PÅ ALLA OSS SOM FISKAR MED ABBORRENS MEDLEMSKORT PÅ ARMEN. VI HAR INTE RÅD ATT MISSKÖTA OSS. LÄGG DÄRFÖR NER EN LITEN EXTRA MINUT PÅ ATT LÄSA BAKSIDAN PÅ DENNA KARTBOK. DÄR FINNER NI EN KORTFATTAD VERSION AV ALLEMANSRÄTTEN. MED DEN I MINNET UNDER VÅRA FISKETURER SLIPPER VI DRA PÅ OSS MARKÄGARNAS MISSNÖJE.

ALLT VÅRT STRÖMVATTEN ÄR VAD MAN KALLAR NEDSTRÖMS FÖRSTA DEFINITIVA VANDRINGSHINDRET OCH DÄRFÖR GÄLLER MINIMÅTT FÖR LAX OCH ÖRING ENLIGT VÄSTKUSTSTADGAN. DETTA INNEBÄR I KLARTEXT ATT ALL ÖRING, ÄVEN STATIONÄR, MÅSTE VARA MINST 40 CM (45 CM FR.O.M. 040701) OCH ALL LAX ÖVER 45 CM. FISKET FÅR BEDRIVAS MELLAN 1 MARS OCH 30 SEPTEMBER. ATT ENDAST SPÖFISKE ÄR TILLÅTET ÄR KANSKE ONÖDIGT ATT PÅPEKA. SKULLE NI VID FISKE I ÅARNA TRÄFFA PÅ NÅGRA ANDRA REDSKAP, NÄT, RYSSJOR ELLER ANNAT ÄR VI TACKSAMMA OM NI RINGER TILL NÅGON I STYRELSEN ELLER FISKEVATTENKOMMITTÉN. HUR OTROLIGT DET ÄN LÅTER SÅ HAR VI FAKTISKT PLOCKAT UPP NÄT UR FLERA AV VÅRA ÅAR UNDER ÅREN. FÖRUTOM VÄSTKUSTSTADGAN GÄLLER DET LITE SPECIALREGLER FÖR VARJE VATTEN, MEN DET ÅTERKOMMER VI TILL LÄNGRE FRAM.

SOM NI KAN SE PÅ ÖVERSIKTSKARTAN PÅ SIDAN 2 SÅ ÄR VÅRT FISKEVATTEN VÄL UTSPRITT I KOMMUNEN. DET BORDE FINNAS MÖJLIGHET FÖR DE FLESTA AV VÅRA MEDLEMMAR ATT UTNYTTJA VATTNEN OM ANDAN FALLER PÅ. PÅ DE FÖLJANDE SIDORNA I KARTBOKEN FINNS DET LITE MER DETALJERADE KARTOR SOM VI HOPPAS SKA VARA TILL HJÄLP FÖR DE AV ER SOM VILL FISKA I VATTNEN. DE FLESTA KARTORNA ÄR TYDLIGA OCH VÄNDER NI KARTAN SÅ ATT NI KAN LÄSA KARTTEXTEN SÅ FÅR NI KARTAN ORIENTERAD I NORR. KARTAN ÖVER SMEDJEÅN OCH EDENBERGAÅN KAN VERKA OTYDLIG. DET BLIR INTE BÄTTRE NÄR MAN SKA FÅ IN HELA DEN LÅNGA STRÄCKAN SOM VI HAR TILLGÅNG TILL PÅ TVÅ SIDOR. I DET STORA HELA TROR VI ÄNDÅ ATT NI FÅR GOD NYTTA AV KARTAN.

VI SOM HAR ABETAT MED ATT TA FRAM KARTBOKEN HOPPAS I ALLA FALL ATT DEN KOMMER TILL NYTTA OCH ATT FLER AV ER KOMMER ATT BESÖKA VÅRA VATTEN. DET ÄR NÄMLIGEN TILL DESSA VATTEN EN STOR DEL AV MEDLEMSAVGIFTERNA GÅR OCH DET BÄSTA SÄTTET ATT FÅ ÅTERBÄRING PÅ MEDLEMSAVGIFTEN ÄR VÄL ATT UTNYTTJA DOM MAXIMALT.

# Genevadsån med biflöden.

På sidorna 5 till 8 finns fyra kartor över olika delar i Genevadså systemet. SFK Abborren har beslutat att två laxartade fiskar får fångas per dag på våra vatten. Vad gäller minimimått så gäller västkuststadgan, 40 centimeter (45 centimeter fr.o.m 04-07-01) för öring och även stationär öring, och 45 centimeter för lax. På kartorna 5 till 8 är klubbens vatten markerade med en sådan här linje: .....

När ni kommer ut finns skyltar med texten: Fiske förbjudet. SFK Abborren uppsatta i båda ändar på fiskesträckan för att inga misstag ska ske.

**Sida 5: Karta över Genevadsån, Tönnersa kvarn till gamla järnvägsbron i Genevad.** På södra sidan börjar fisket cirka 150 meter uppströms bron vid Tönnersa kvarn och slutar vid tomtgränsen till huset vid gamla landsvägsbron i Genevad. På norra sidan börjar fisket öster om gården Dalen och stäcker sig sen hela vägen upp till gamla järnvägsbron i Genevad.

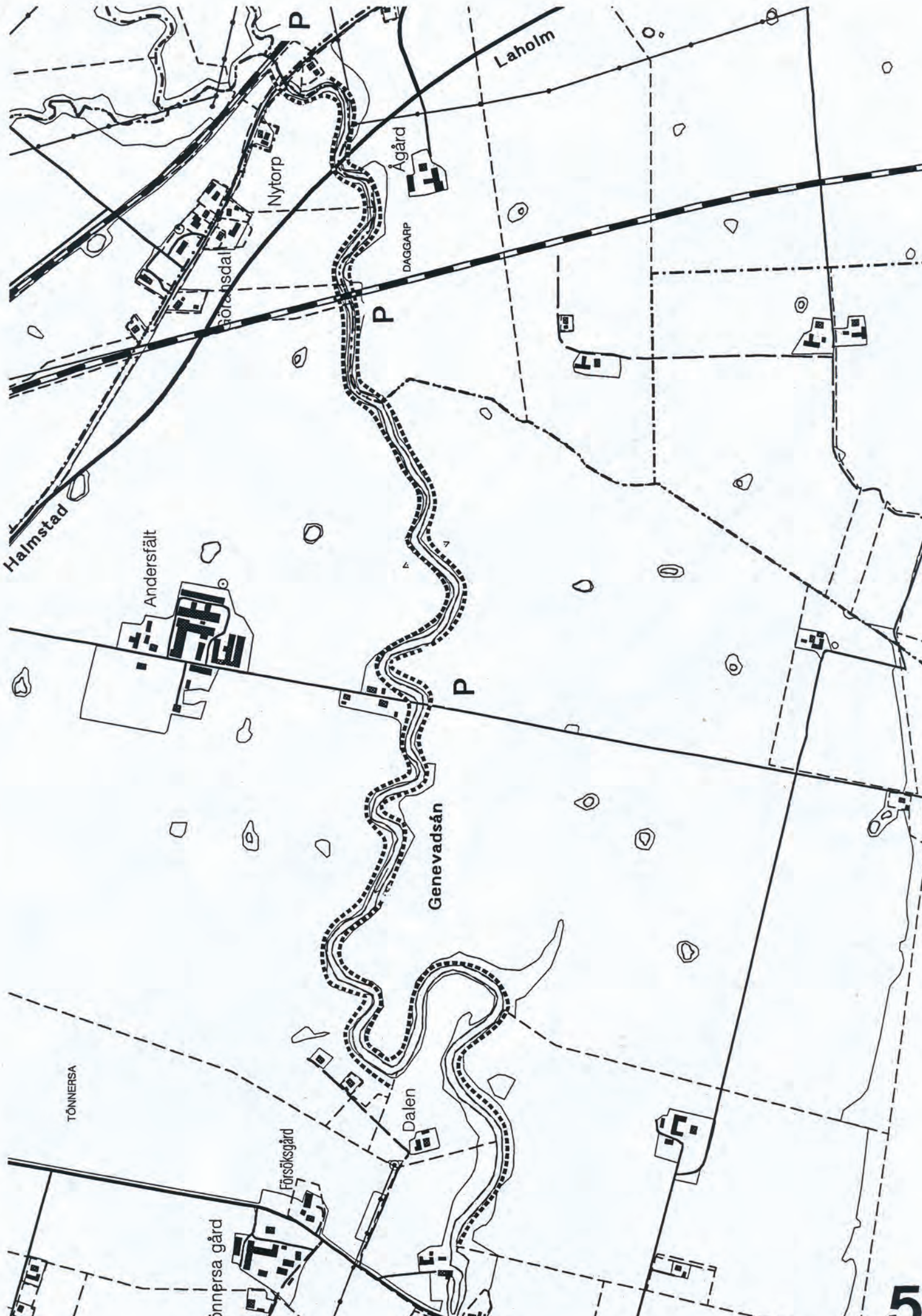
**Sida 6:Karta över sammanflödena av Alslövsån och Brostorpsån.** I Alslövån har vi fiske på östra sidan av ån från sammanflödet med Brostorpsån upp till vägen mellan fodertorcken och Öringe ängar. I Brostorpsån har vi fisket på norra sidan av ån från sammanflödet med Alslövsån upp till gränsen nedanför Ängsholm.

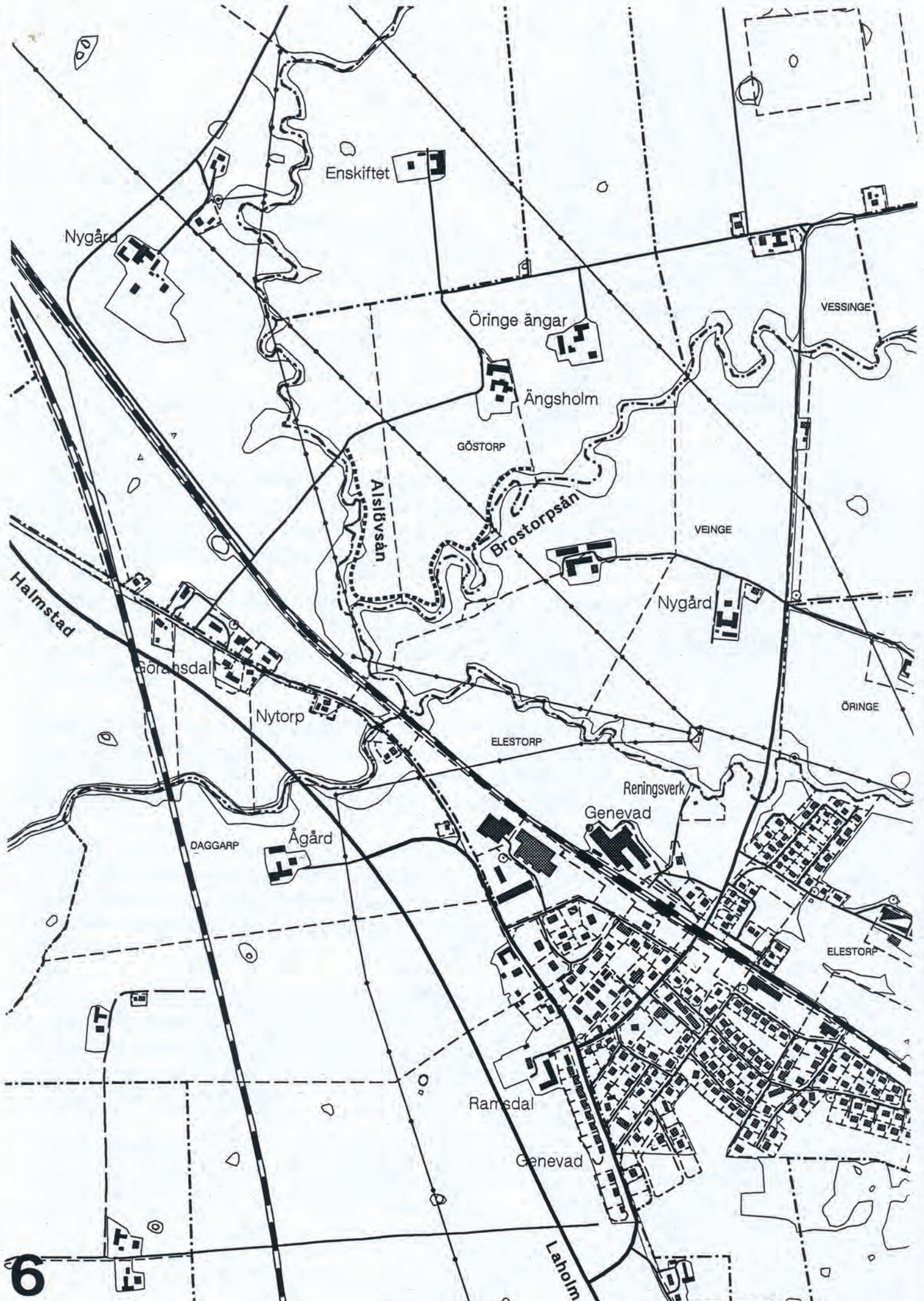
**Sida 7: Karta över Vessingeån.** Denna del av Vessingeån når ni enklast om ni kör från Veinge mot Veinge kyrka. Strax innan ni korsar ån har ni ett reningsverk på vänster sida. Där är lämpligt att parkera. Fisket har vi på norra sidan av ån och det börjar cirka 250 meter nedströms bron och sträcker sig sammanhängande ytterligare 1500 meter nedströms.

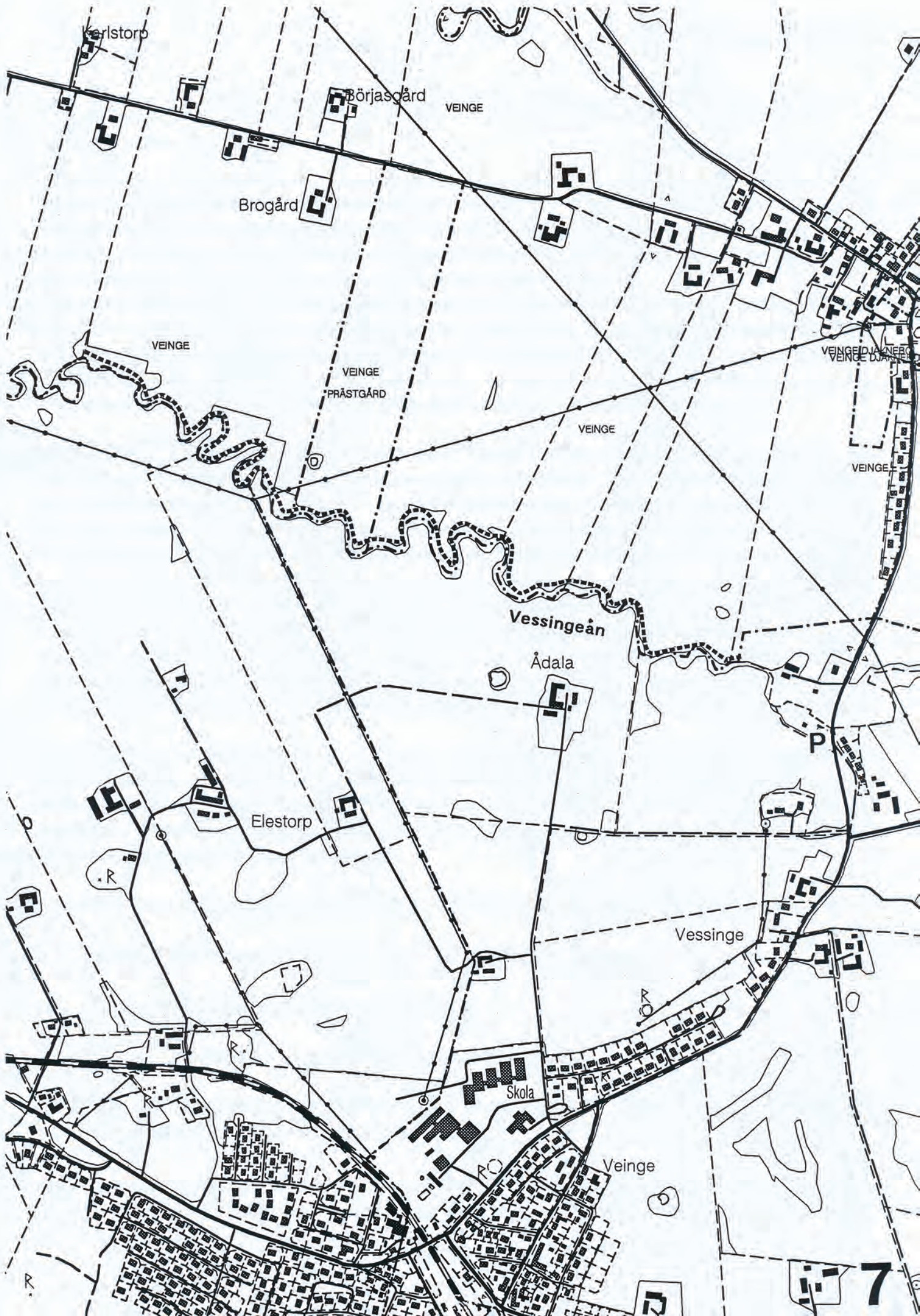
**Sida 8: Karta över Brostorpsån.** Här har vi en lång sammanhängande bit på södra sidan av ån. Den börjar cirka 250 meter nedströms Göstorps kvarn och sträcker sig till cirka 600 meter nedströms landvägsbron mellan Veinge kyrka och Öringe. Här finns inga självklara parkeringsplatser utan vi ber er använda sunt förnuft och inte blockera åkervägar när ni parkerar.

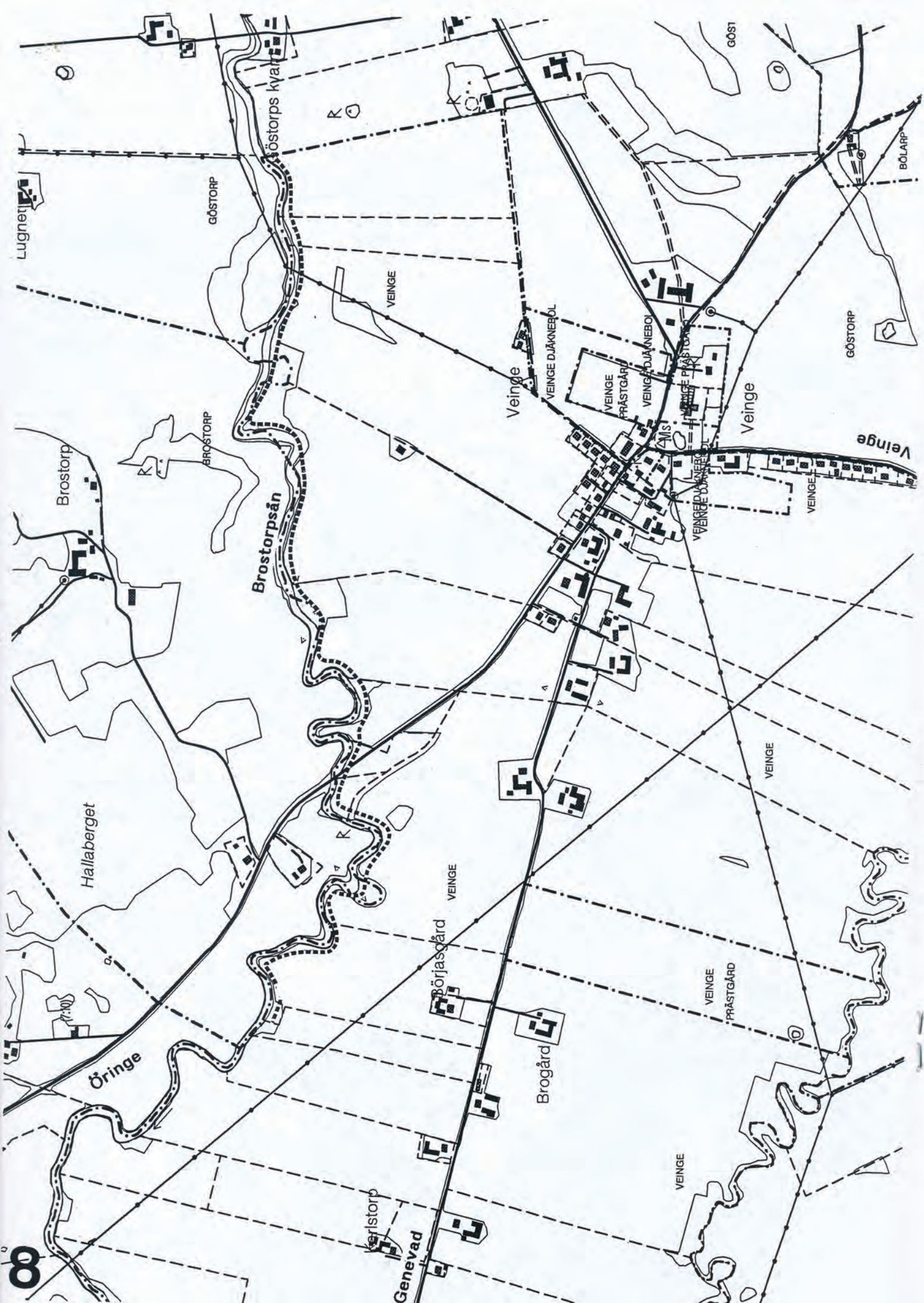
Till en del av dessa sträckor kan det tyckas långt att promenera men det är det värt. Bitvis är det rena fiskeparadisen och en och annan öring eller lax kan bli belöningen för promenaden. Framförallt sensommarfisket efter lax har förbättrats avsevärt de senaste åren och enligt länsstyrelsen tas minst 25 laxar i Genevadån varje år. Var försiktiga bara och trampa inte ner grödorna på väg till vattnet.

I Genevadåssystemet och i Smedjeån vill vi ha in fiskerapporter när säsongen är slut. Vi skickar ut rapporter som ni kan fylla i och sända in till klubben. Gratis medlemskap lottas ut till en medlem varje år som lämnat in rapporten.









Lugnet

GØSTORP

Føstörps kvarn

K O

VEINGE

Veinge

VEINGE DJÄKNEBÖL

VEINGE PRÄSTGÅRD

VEINGE DJÄKNEBÖL

VEINGE PRÄSTGÅRD

Veinge

GØSTORP

BÖLARP

Veinge

Brostorp

BROSTORP

Brostorsån

Hallaberget

Öringe

VEINGE

Börjasgård

Brogård

VEINGE PRÄSTGÅRD

Kerlistorp

Genevad

VEINGE

88



# Smedjeån och Edenbergaån

I Smedjeån och Edenbergaån har klubben sitt längsta sammanhängande fiskevatten. Båda åarna ingår i Smedjeåns Fiskevårdsområde. Klubben har ett avtal med dom som innebär att vi löser årskort för alla medlemmar. Detta innebär att ditt medlemskort gäller för fiske i dessa båda åar. Fiskekort säljs också till allmänheten så du kan träffa på folk med fiskekort som ser helt annorlunda ut. Dock gäller vårt medlemskort som årskort.

Den totala längden av de båda åarna är uppemot fyra mil. Man kan säkert tillbringa flera år vid den ån utan att för den skull fiska samma ställe mer än en gång. Hela den fiskbara sträckan ligger nedströms det första definitiva vandringshindret. Därför gäller även här Västkuststadgan. Detta innebär som ni säkert vet att minimimåttan är 40 centimeter (45 centimeter fr.o.m 04-07-01) för öring även stationär och 45 centimeter för lax.

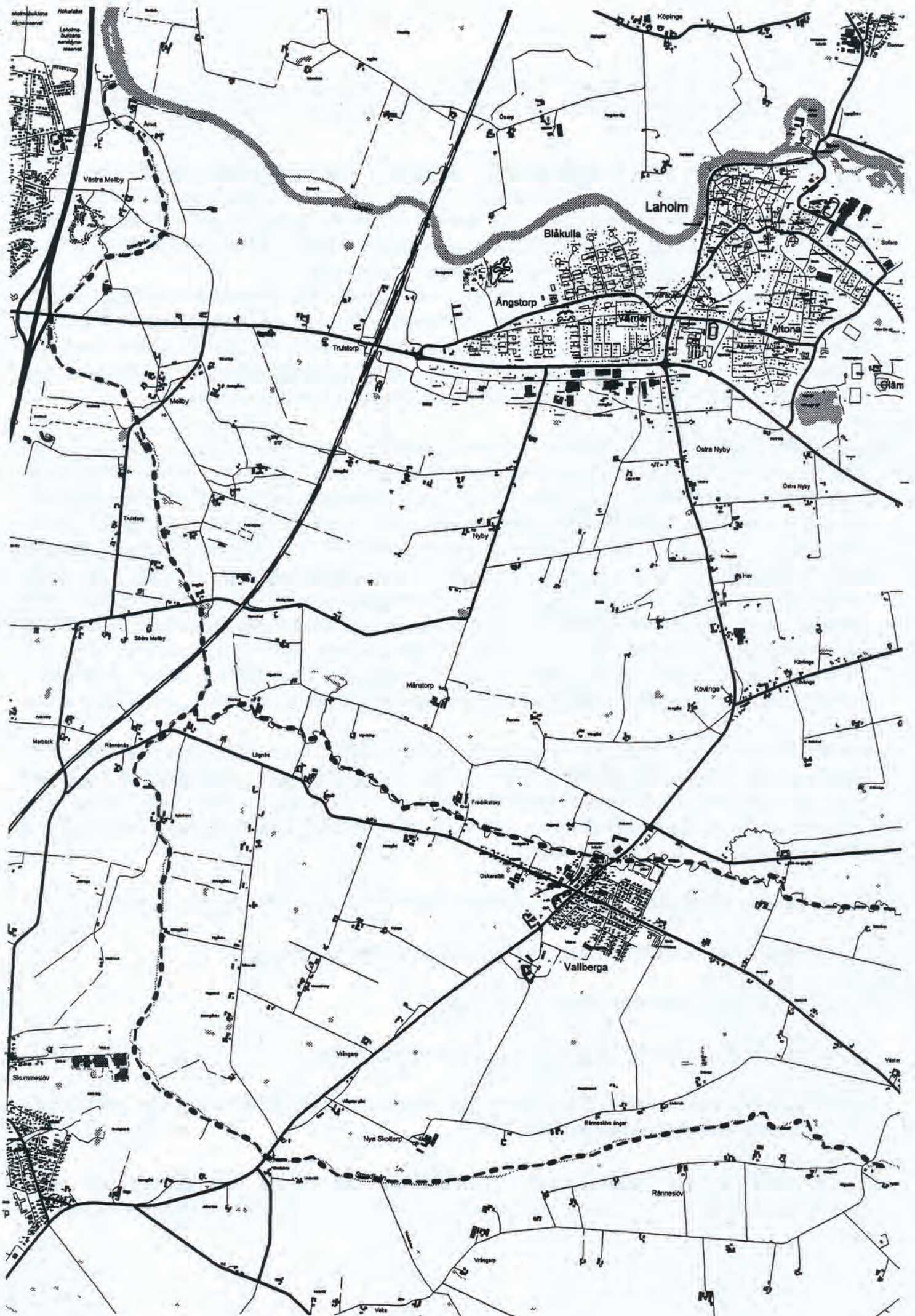
Nu är det inte bara prickiga fiskar som kan fiskas i dessa vatten. Stora gäddor är inte ovanliga på de lugnflytande partierna nedströms Ränneslöv. Du kan också få fin abborre, brax, mört och ål. Överhuvudtaget är det en underbar liten å med mycket omväxlande fiske. De lugna partierna nedströms Ränneslöv står i klar kontrast mot strömpartierna mellan Ränneslöv och Våxtorp. Även Edenbergaån bjuder på ett fint fiske och mer än en öring har landats i den ån. Det är ett lite annorlunda fiske med mycket smygfiske mellan de täta trädridåerna som omger vattnet. Dessutom är Edenbergaån med sina biflöden Norrån och Söderån ett av det utan tvekan bästa reproduktionsområdena i hela Halland. Smolträkning utfördes varje år mellan 1990 och 2000 av den numera avlidne Erik Reimer. Klubben sponsrade detta genom att bidra med ryssjor till smolträkningsstationen. Därför är påståendet att reproduktionen är bra inte bara ett påstående utan det finns statistik på att så är fallet.

Fisket börjar som de flesta säkert redan vet vid Smedjeåns mynning i Lagan. Det fortsätter sedan utan avbrott upp till laxtrappan i Horsabäck öster om Våxtorp. Fisket är tillåtet på hela biten utom där ån rinner genom tomtmark eller där skyltar om att fiske ej är tillåtet finns uppsatta. I Edenbergaån börjar fisket vid mynningen i Smedjeån vid Lögnäs och sträcker sig förbi Vallberga och fram till Riksväg 24.

Vi har förutom Västkuststadgan och Allemansrätten följande regler att rätta oss efter.

- 1. Fiskekortet = medlemskortet skall bäras synligt på armen.**
- 2. 3 laxartade fiskar får fångas per dag.**
- 3. Parkering skall ske på anvisade parkeringsplatser.**
- 4. Allt mete med mask är förbjudet under mars och april. Detta beslut är grundat på att smoltutvandringen infaller då.**

Med kartan i handen och fiskekortet på armen och givetvis ditt spö så kan vi garantera att du får en fin upplevelse och kanske en fisk också om du väljer att fiska i någon av dessa fina åar.



skolans skola  
Sjunde skolan

Hökaråker  
Laholms  
Dulans  
avdelnings  
skola

Laholm

Blåkulla

Ångstorp

Vallberga

Antona

Tråstorp

Västra Mellby

Mellby

Östra Nyby

Östra Nyby

Södra Mellby

Måratorp

Kåringa

Härbäck

Ränneslöv

Lågnäs

Frödestorp

Östervik

Vallberga

Vångar

Nya Skottorp

Ränneslövs ångar

Ränneslöv

Skummeslöv

Vångar

Våka

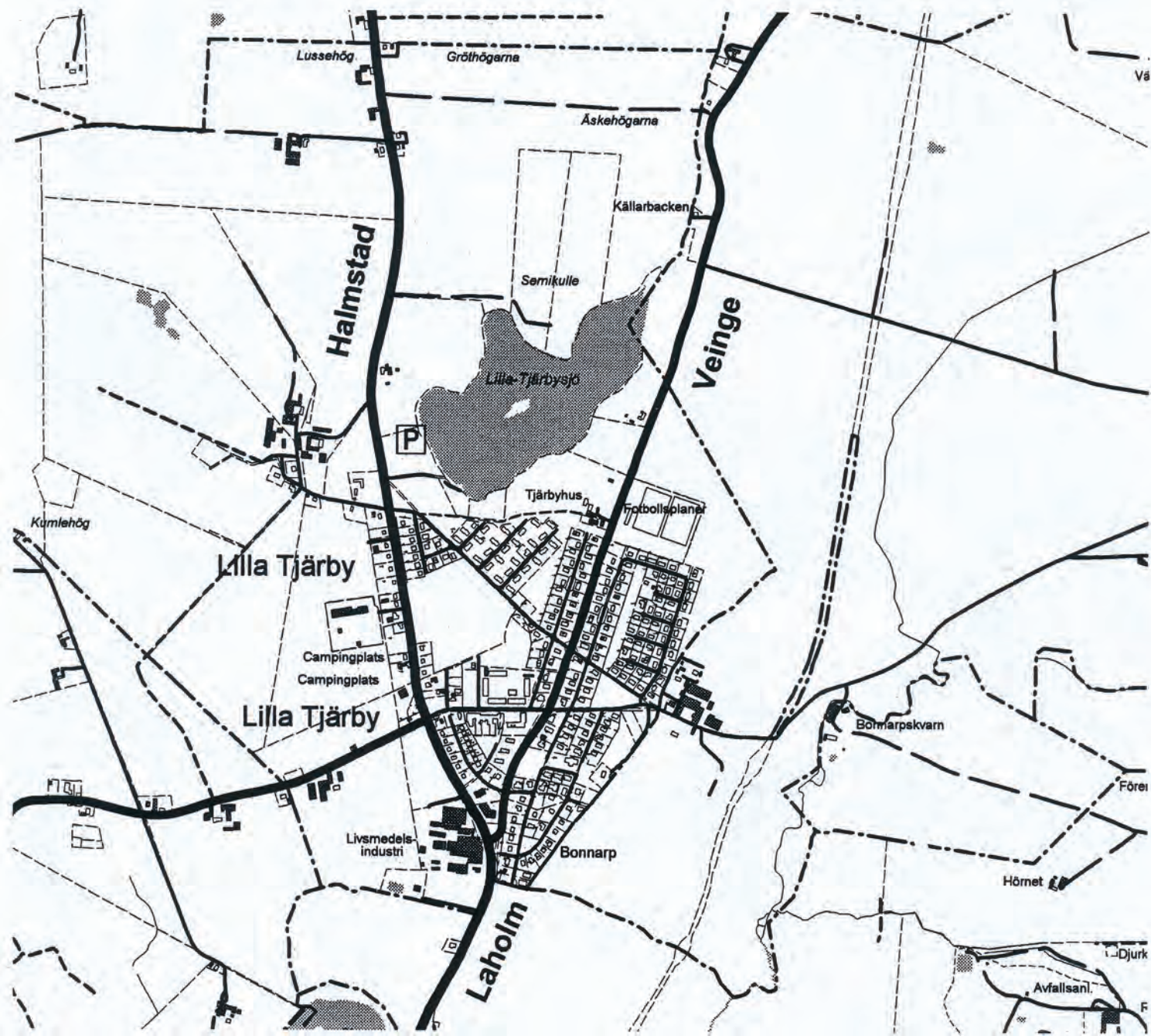
Västra



## LILLA TJÄRBY SJÖ

LILLA TJÄRBY SJÖ BELÄGEN ETT PAR KILOMETER NORR OM LAHOLM UTMED GAMLA VÄGEN MOT HALMSTAD ÄR FÖRUTOM RÖTESBRODAMMARNAS KLUBBEN ENDA ICKE STRÖMMANDE VATTEN. HÄR ÄR INPLANTERAT KARP (FISKA TA UPP, VÄG OCH SLÄPP I) EV. GÄDDA, ABBORRE, SUTARE OCH ÅL. DET KAN PÅ SINA STÄLLEN VARA SVÅRT ATT KOMMA TILL PÅ GRUND AV VASS. VI FÅR TYVÄRR INTE HA NÅGON BÅT LIGGANDE I SJÖN, ANNARS HADE DET HJÄLP MOT VASSPROBLEMET. DÄREMOT FÅR NI SOM MEDLEMMAR SOM HAR TILLGÅNG TILL BÅT ELLER KANOT GÄRNA TA MED ER DEN OCH ANVÄNDA DEN I SJÖN DÅ NI FISKAR OCH TAR MED DEN HEM DÅ NI FISKAT FÄRDIGT. KLUBBENS KORT SKA GIVETVIS BÄRAS ÄVEN HÄR NÄR NI FISKAR.

GLÖM INTE BORT ATT FISKA I DENNA SJÖ PÅ VINTERN. DET HAR VARIT EN UTMÄRKT PIMPELSJÖ.



## RÖTESBRODAMMARNA

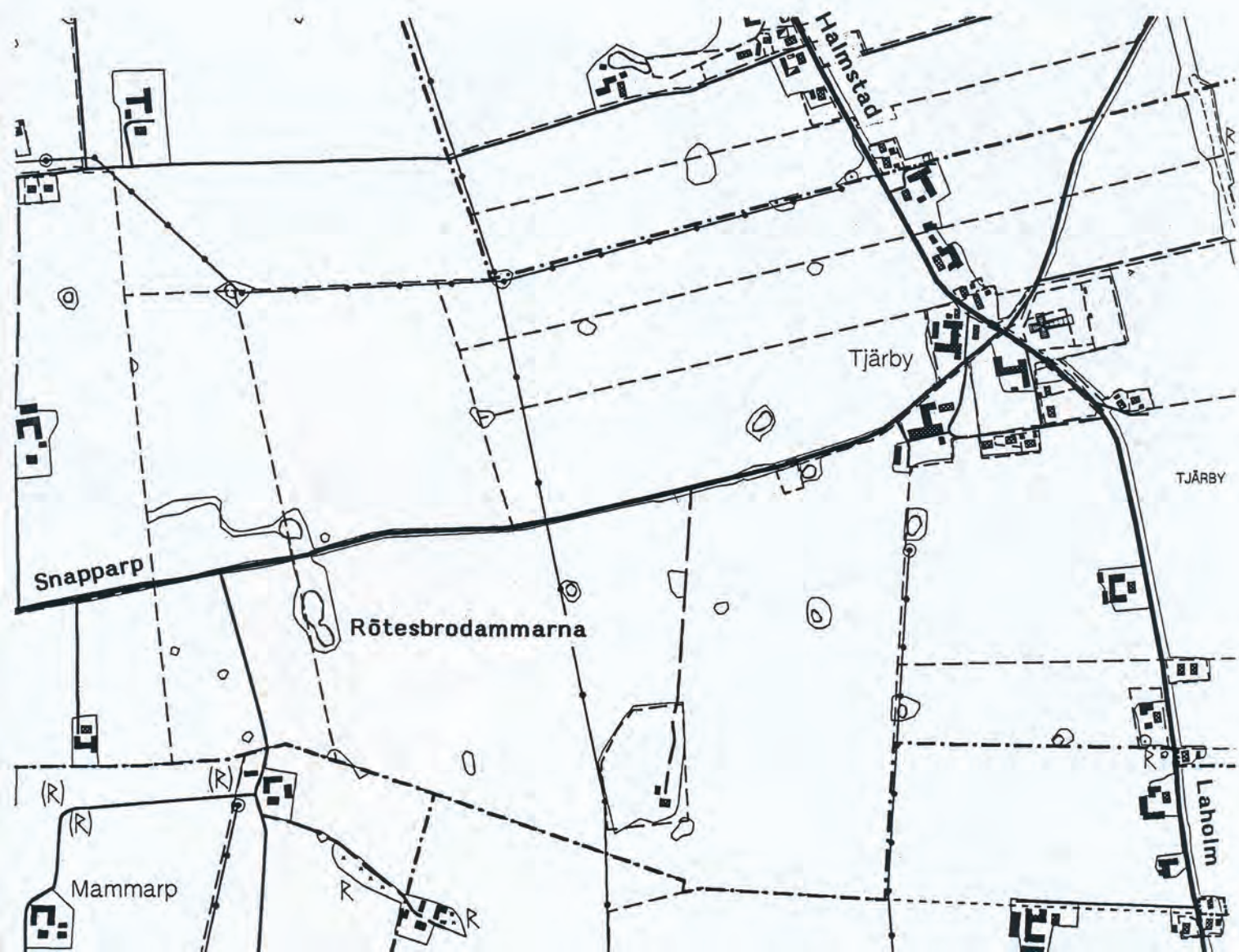
KLUBBEN ARRENDERAR SEDAN SNART 30 ÅR SEN RÖTESBRODAMMARNA. FÖR ATT TA ER DIT KÖR NI GAMLA VÄGEN MOT HALMSTAD. VID TJÄRBY KYRKA TAR NI VÄNSTER MOT SNAPPARP. EFTER CA 1 KM HAR NI DAMMARNA VID VÄNSTER SIDA. I DAMMARNA HAR KLUBBEN TIDIGARE SATT UT REGNBÅGEN, MEN DET ÄR DET SLUT MED. NU FINNS DET KARP, EV GÄDDA OCH ABBORRE. DÅ DET RÖR KARPEN GÄLLER SAMMA REGLER SOM I LILLA TJÄRBY SJÖ. FISKA, VÄG, MÅT OCH SÄTT TILLBAKS.

### FÖLJANDE REGLER GÄLLER RÖTESBRODAMMARNA

TILLÅTNA FISKESÄTT ÄR FLUGA, SPINN, PIMPEL OCH METE.

MEDLEMSKORT SKA ALLTID BÄRAS. MEDLEMMARNA ÄGER RÄTT ATT KONTROLLERA VARANDRA.

FÖR ALLAS TREVNAD SÅ TA MED SKRÄPET FRÅN DAMMARNA NÄR NI ÅKER. OM NI GRILLAR VID VINDSKYDDET SÅ SE TILL ATT ELDEN ÄR SLÄCKT INNAN NI ÅKER.



## KLUBBENS BÅTAR

KLUBBEN HAR TVÅ BÅTAR FÖR MEDLEMMARNA ATT LÅNA. DEN ENA LIGGER I LAGAN UPPE VID KARSEFORS GAMLA ÅFÅRA, 200 M UPPSTRÖMS SAMMANFLÖDET. DIT TAR NI ER GENOM ATT KÖRA RV 24 FRÅN LAHOLM, SVÄNGER AV MOT YSBY (HISHULT). DÅ NI KOMMIT IN PÅ HISHULTSVÄGEN KÖR NI 1 KM OCH SVÄNGER VÄNSTER MOT YSBY. EFTER 2 KM KOMMER NI TILL EN SKARP VÄNSTERKURVA FÖLJD AV EN SKARP HÖGERKURVA. I HÖGERKURVAN GÅR EN LITEN GRUSVÄG TILL VÄNSTER NER MOT LAGAN. FÖLJ DEN, MEN KÖR FÖRSIKTIGT, MARKÄGAREN ÄR RÄDD OM SIN VÄG. DÄR VÄGEN TAR SLUT LIGGER VÅR BÅT, VIT MED BLÅ TOFTER.



## KLUBBENS ANDRA BÅT

LIGGER VID PERSTORPSSJÖARNA. KÖR TILL YSBY, VID KYRKAN TAR NI MOT PERSTORP OCH KÖR RAKT FRAM NÅGRA KILOMETER. KÖR FÖRBI FÖRSTA SJÖN (ABBORRSJÖN) OCH FORTSÄTT TILL NÄSTA. DÄR FINNS BRYGGA MED BÅTAR SAMT GRILLPLATS. OCH SOM VANLIGT TA SKRÄPET MED ER HEM.

OM NI NU VILL LÅNA VÅRA BÅTAR SÅ KONTAKTA STEFAN PÅ LAHOLMS SPORTFISKE PÅ TEL. 043012334, PÅ AFFÄRSTID. NI SKA LÄMNA NAMN OCH MEDLEMSNR TILL HONOM NÄR NI BOKAR. DÅ FÅR NI ÄVEN DE OLIKA KODERNA SOM NI BEHÖVER FÖR ATT LÅSA UPP BÅTARNAS KODLÅS. VAR SNÄLLA OCH LÄMNA BÅTARNA I DET SKICK NI VILL HA DEM I DÅ NI KOMMER UT FÖR ATT FISKA.

ANVÄND GÄRNA FLYTVÄST, VI ÄR RÄDDA OM VÅRA MEDLEMMAR



# Allemansrätt

## -Allemanssvett

**Respektera hemfriden:** Du kan inte utan lov passera över eller vistas på privat tomt, dvs området närmast boningshuset. Det kallas hemfridbrott.

**Camping:** Du får tälta något eller några dygn på mark som inte används för jordbruk och som ligger avlägset från boningshus. Ju närmare bostäder ju större anledning att fråga om lov först.

**Att färdas i skog och mark:** Det är naturligtvis förbjudet att köra bil, MC, moped och andra fordon i terrängen eller på avstängda vägar. På skylten kan stå "Förbud mot trafik med motorfordon" eller "Enskild väg".

**Eldning:** Att göra upp eld är tillåtet bara om det inte är minsta fara för brand. Vid torka kan allmänt eldningsförbud gälla. Släck elden ordentligt innan du lämnar platsen. Kom ihåg att du kan få betala skadestånd om den sprider sig. Elda aldrig direkt på klipp-hällar. De spricker och ger fula sår i naturen.

**Bad och båt:** Du får bada, förtöja din båt något eller några dygn och gå i land överallt utom vid tomt eller där någon myndighet förbjudit tillträde. Det är tillåtet att ro, segla, paddla och köra motorbåt på annans vatten utom där det råder särskilda förbud.

**Ta med skräpet:** Ingen vill väl vandra omkring i eller sitta i en sophög. Därför slänger vi aldrig skräpet i naturen. Det du burit med dej ut kan du bära hem också.

**Plocka blommor och bär:** Du får inte ta kvistar, grenar, näver, bark, löv, ollon, nötter eller kåda från växande träd. Du får naturligtvis inte hålla fälla växande träd eller buskar. Däremot får du plocka vilda bär och blommor, svamp, nedfallna grenar och torrt ris på marken. Kom ihåg att vissa sällsynta blommor är fridlysta och inte får plockas.

**Håll hunden i koppel:** Hunden får följa med ut i naturen om den är kopplad under tiden 1 mars - 20 augusti. Under annan tid - håll alltid din hund under uppsikt så att den inte skadar eller skrämmer vilda djur.

**Fiske och jakt:** Fiske och Jakt ingår inte i allemansrätten. Ta alltid reda på de regler som gäller när du vill fiska. Lämna aldrig linor och krokare i naturen och ta aldrig fågel-ägg.